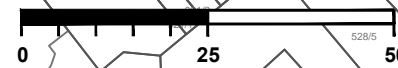


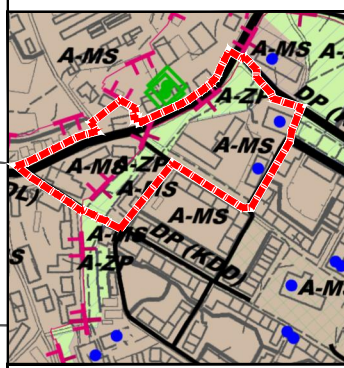


**MIEJSCOWY PLAN ZAGOSPODAROWANIA PRZESTRZENNEGO  
DLA TERENU ZLOKALIZOWANEGO W KWARTALE ULIC:  
GRUNWALDZKA - ZGORZELECKA - SZKOLNA - ARMII KRAJOWEJ**

SKALA 1:1000

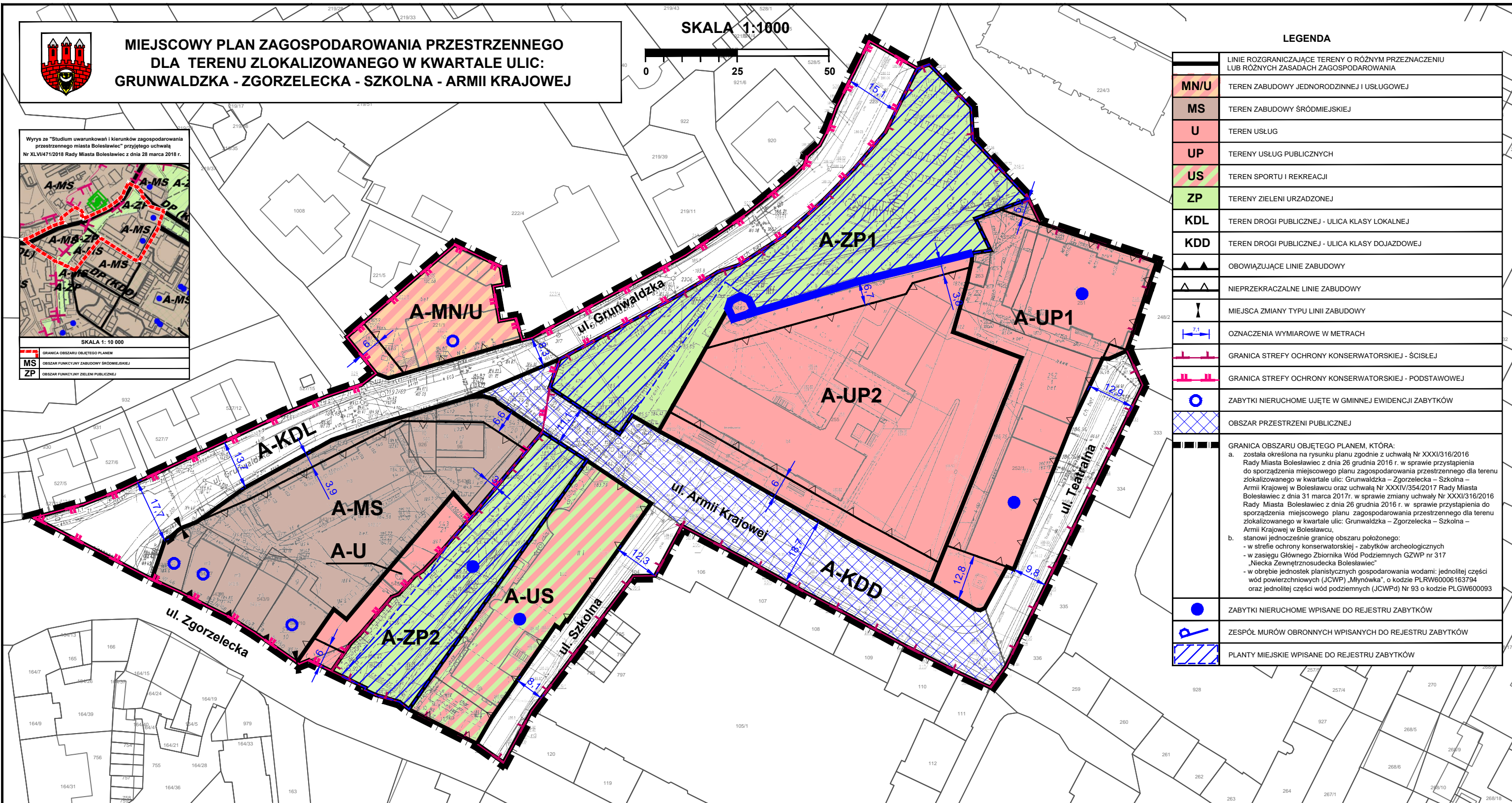


Wyrys ze "Studium uwarunkowań i kierunków zagospodarowania przestrzennego miasta Bolesławiec" przyjętego uchwałą Nr XLVII/471/2018 Rady Miasta Bolesławiec z dnia 28 marca 2018 r.



SKALA 1: 10 000

GRANICA OBSZARU OBJĘTEGO PLANEM  
MS OBSZAR FUNKCYJNY ZABUDOWY ŚRÓDMIEJSKIEJ  
ZP OBSZAR FUNKCYJNY ZIELENI PUBLICZNEJ



**LEGENDA**

	LINIE ROZGRANICZAJĄCE TERENY O RÓŻNYM PRZEZNACZENIU LUB RÓŻNYCH ZASADACH ZAGOSPODAROWANIA
	<b>MN/U</b> TEREN ZABUDOWY JEDNORODZINNEJ I USŁUGOWEJ
	<b>MS</b> TEREN ZABUDOWY ŚRÓDMIEJSKIEJ
	<b>U</b> TEREN USŁUG
	<b>UP</b> TERENY USŁUG PUBLICZNYCH
	<b>US</b> TEREN SPORTU I REKREACJI
	<b>ZP</b> TERENY ZIELENI URZĄDZONEJ
	<b>KDL</b> TEREN DROGI PUBLICZNEJ - ULICA KLASY LOKALNEJ
	<b>KDD</b> TEREN DROGI PUBLICZNEJ - ULICA KLASY DOJAZDOWEJ
	OBOWIĄZUJĄCE LINIE ZABUDOWY
	NIEPRZEKRACZALNE LINIE ZABUDOWY
	MIEJSCA ZMIANY TYPU LINII ZABUDOWY
	OZNACZENIA WYMIAROWE W METRACH
	GRANICA STREFY OCHRONY KONSERWATORSKIEJ - ŚCISLEJ
	GRANICA STREFY OCHRONY KONSERWATORSKIEJ - PODSTAWOWEJ
	ZABYTKI NIERUCHOME UJĘTE W GMINNEJ EWIDENCJI ZABYTKÓW
	OBSZAR PRZESTRZENI PUBLICZNEJ
	GRANICA OBSZARU OBJĘTEGO PLANEM, KTÓRA: a. została określona na rysunku planu zgodnie z uchwałą Nr XXXI/316/2016 Rady Miasta Bolesławiec z dnia 26 grudnia 2016 r. w sprawie przystąpienia do sporządzenia miejscowego planu zagospodarowania przestrzennego dla terenu zlokalizowanego w kwartale ulic: Grunwaldzka – Zgorzelecka – Szkolna – Armii Krajowej w Bolesławcu oraz uchwałą Nr XXXIV/354/2017 Rady Miasta Bolesławiec z dnia 31 marca 2017 r. w sprawie zmiany uchwały Nr XXXI/316/2016 Rady Miasta Bolesławiec z dnia 26 grudnia 2016 r. w sprawie przystąpienia do sporządzenia miejscowego planu zagospodarowania przestrzennego dla terenu zlokalizowanego w kwartale ulic: Grunwaldzka – Zgorzelecka – Szkolna – Armii Krajowej w Bolesławcu, b. stanowi jednocześnie granicę obszaru położonego: - w strefie ochrony konserwatorskiej - zabytków archeologicznych - w zasięgu Głównego Zbiornika Wód Podziemnych GZWP nr 317 „Niecka Zewnętrzznosudecka Bolesławiec” - w obrębie jednostek planistycznych gospodarowania wodami: jednolitej części wód powierzchniowych (JCWP) „Młynówka”, o kodzie PLRW60006163794 oraz jednolitej części wód podziemnych (JCWPd) Nr 93 o kodzie PLGW600093
	ZABYTKI NIERUCHOME WPISANE DO REJESTRU ZABYTKÓW
	ZESPÓŁ MURÓW OBRONNYCH WPISANYCH DO REJESTRU ZABYTKÓW
	PLANTY MIEJSKIE WPISANE DO REJESTRU ZABYTKÓW